DK20
S10
S10
Droga wewnętrzna gruntowa
DD 1b (dojazdowa)
DD 1a (dojazdowa)
DD 1 (dojazdowa)
DS 1 (ogcznica)
21/2
27
28
29
30
32
33/1
33/2
34
45/2
47
62/4
62/6
151/1
152/2
153/2
154
163/2
182
183/1
189

LEGENDA

WARIANT 3	—
Natura 2000 Specjalny Obszar Ochrony Dolina Krąpieli	▨
Rezerwat Przyrody Ozy Kiczarowskie	▨
Cieki	—
Obszar Szczególnego Zagrożenia Powodziowego - prawdopodobieństwo 10%	■
Obszar Szczególnego Zagrożenia Powodziowego - prawdopodobieństwo 1%	■
Zrzut	○

Układ arkuszy

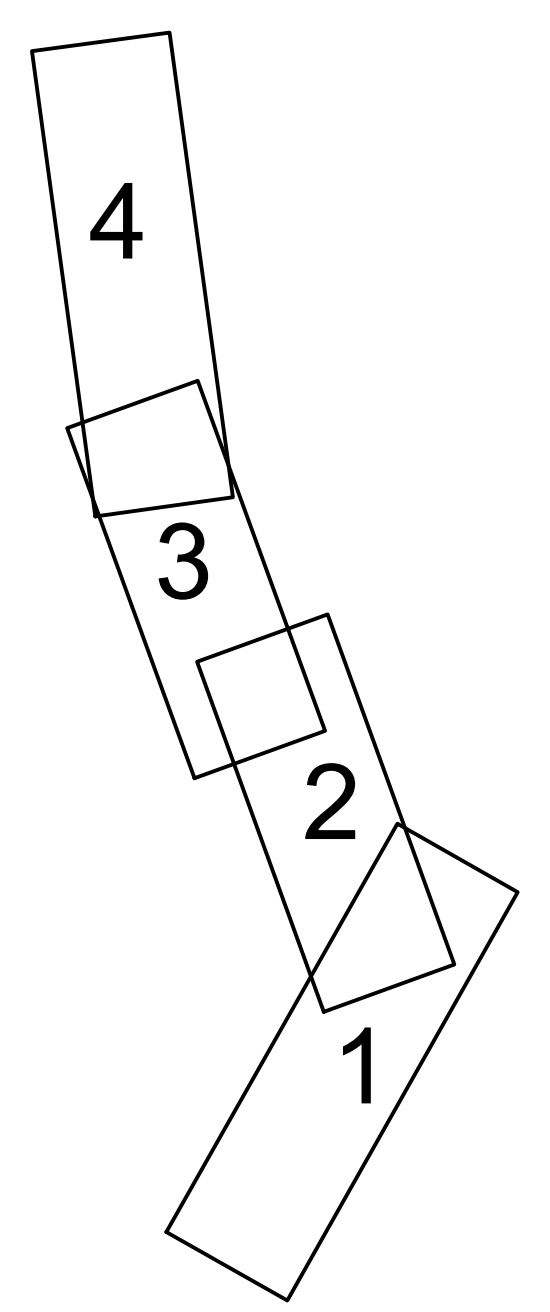

INWESTOR:

GENERALNA DYREKCJA DRÓG KRAJOWYCH I AUTOSTRAD
Oddział w Szczecinie
Al. Bohaterów Warszawy 33, 70-340 Szczecin

USŁUGODAWCA PROJEKTOWY:

LAFRENTZ POLSKA sp. z o.o.
ul. Kamiennogórska 22, 60-179 Poznań

Branża:	Stadium:	Rewizja:	Nr rysunku:
Drogowa	Konsultacje społeczne	00	2

Zadanie: Budowa obwodnicy Stargardu w ciągu drogi krajowej nr 20

Arkusz: 1

Tom: TOM C
Część techniczna - drogowa

Skala: 1:2000

Nazwa rysunku: Plan sytuacyjny - Wariant III

Data: 04.2021

Stanowisko:	Imię i nazwisko:	Specjalność:	Nr uprawnień:	Podpis:
Projektant	mgr inż. Michał Schmidt	drogowa	WKP/0248/POOD/07	
Projektant	mgr inż. Tomasz Wiśniewski	drogowa	WKP/0116/POOD/11	
Projektant	mgr inż. Tomasz Grzechowiak	drogowa	-	
Asystent	inż. Tomasz Kucal	drogowa	-	
Sprawdzający	mgr inż. Ewa Kmieć	konstrukcyjno-budowlana	7131/58/P/2001	

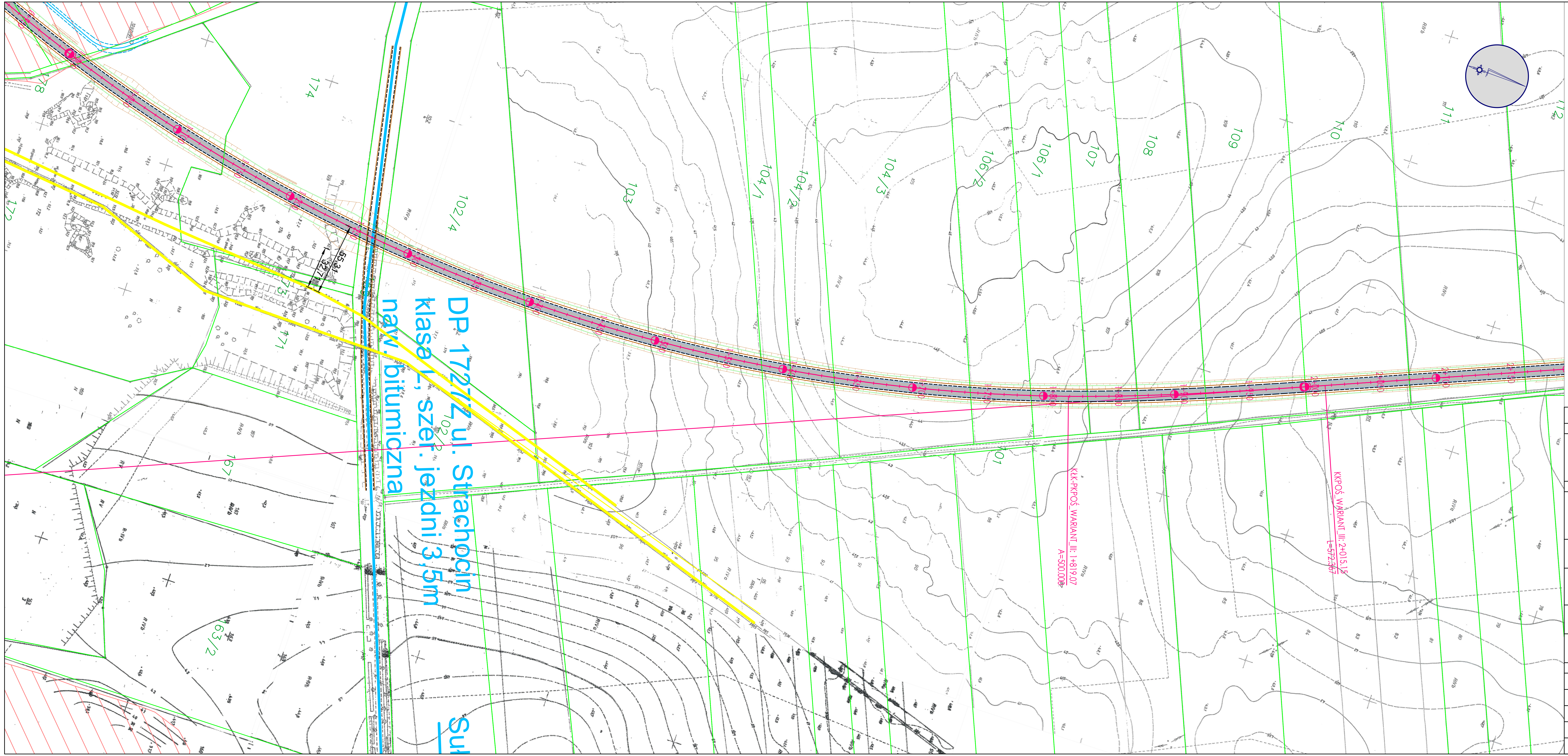
DP 1727Z ul. Strachocin
klasa L, szer. jezdni 3,5m
naw. bitumiczna
KŁK-PKPOŚ_WARIANT_III: 1+819.07
A=500.000
KKPOŚ_WARIANT_III: 2+015.15
L=572.367
174
102/4
102
103
104/1
104/2
104/3
106/2
106/1
107
108
109
110
111
112
101
171
172
167
163/2
178

LEGENDA

WARIANT 3	—
Natura 2000 Specjalny Obszar Ochrony Dolina Krąpieli	▨
Rezerwat Przyrody Ozy Kiczarowskie	▨
Cieki	—
Obszar Szczególnego Zagrożenia Powodziowego - prawdopodobieństwo 10%	🟦
Obszar Szczególnego Zagrożenia Powodziowego - prawdopodobieństwo 1%	🟦
Zrzut	○

Układ arkuszy

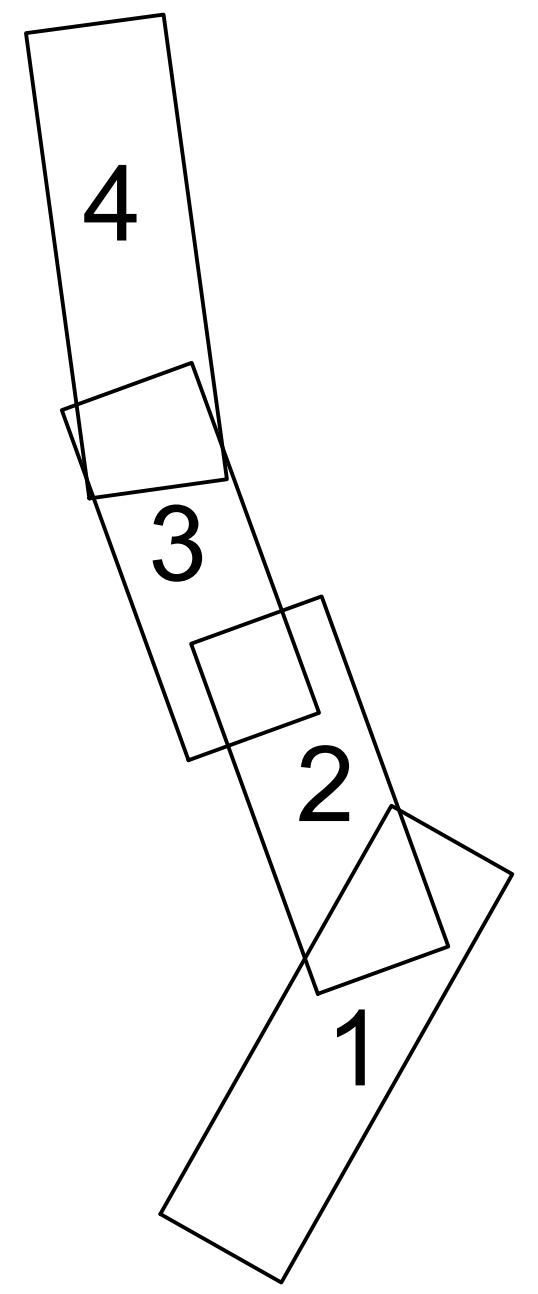

INWESTOR:

GENERALNA DYREKCJA DRÓG KRAJOWYCH I AUTOSTRAD
Oddział w Szczecinie
Al. Bohaterów Warszawy 33, 70-340 Szczecin

USŁUGODAWCA PROJEKTOWY:

LAFRENTZ POLSKA sp. z o.o.
ul. Kamiennogórska 22, 60-179 Poznań

Branża:	Stadium:	Rewizja:	Nr rysunku:
Drogowa	Konsultacje społeczne	00	2

Zadanie: Budowa obwodnicy Stargardu w ciągu drogi krajowej nr 20

Arkusz: 2

Tom: TOM C
Część techniczna - drogowa

Skala: 1:2000

Nazwa rysunku: Plan sytuacyjny - Wariant III

Data: 04.2021

Stanowisko:	Imię i nazwisko:	Specjalność:	Nr uprawnień:	Podpis:
Projektant	mgr inż. Michał Schmidt	drogowa	WKP/0248/POOD/07	
Projektant	mgr inż. Tomasz Wiśniewski	drogowa	WKP/0116/POOD/11	
Projektant	mgr inż. Tomasz Grzechowiak	drogowa	-	
Asystent	inż. Tomasz Kucal	drogowa	-	
Sprawdzający	mgr inż. Ewa Kmieć	konstrukcyjno-budowlana	7131/58/P/2001	

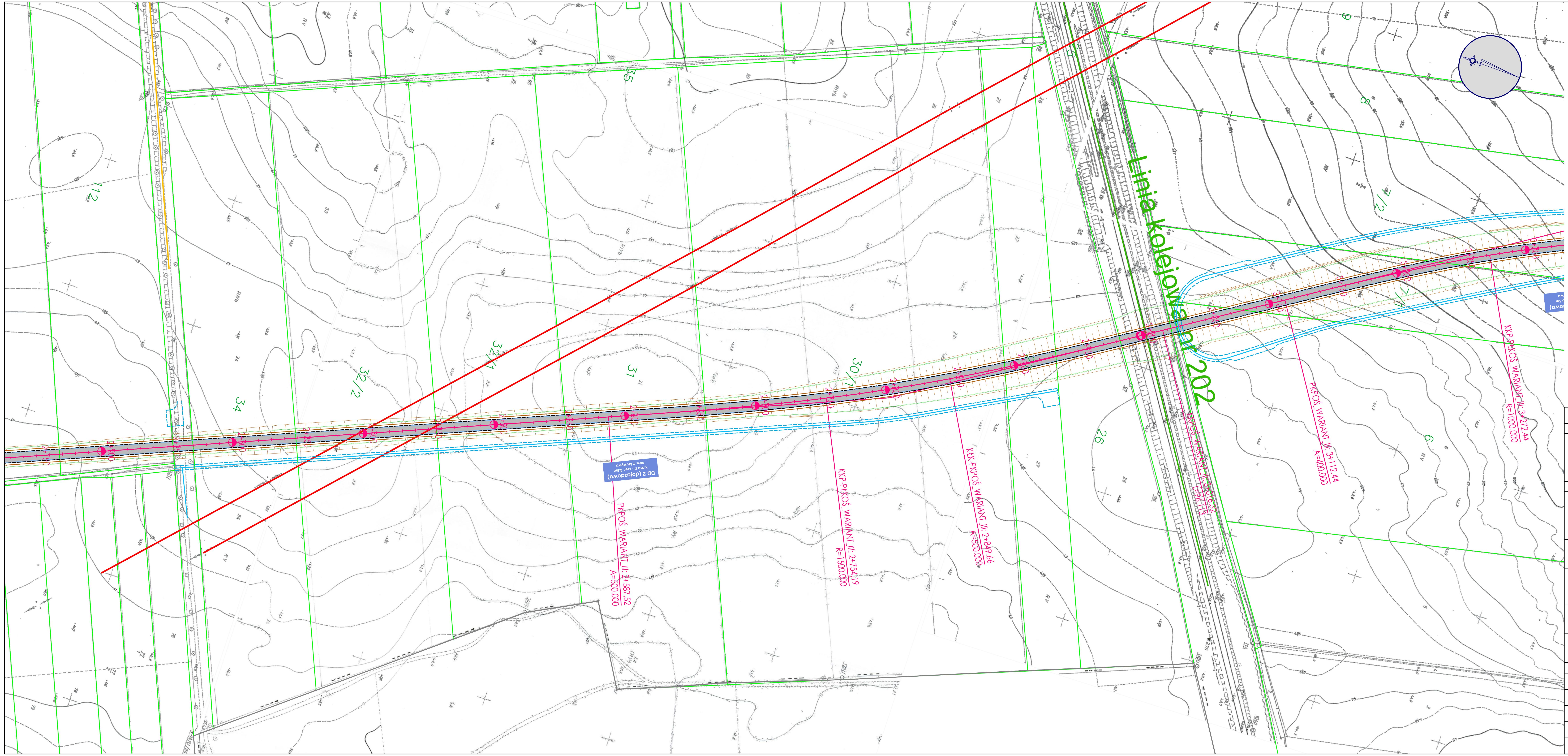
Linia kolejowa nr 202
PKPOŚ_WARIANT_III: 2+587.52
A=500.000
KKP-PŁKOŚ_WARIANT_III: 2+754.19
R=1500.000
KŁK-PKPOŚ_WARIANT_III: 2+849.66
A=500.000
KKPOŚ_WARIANT_III: 3+016.32
L=96.115
PKPOŚ_WARIANT_III: 3+112.44
A=400.000
KKP-PŁKOŚ_WARIANT_III: 3+272.44
R=1000.000
DD 2 (dojazdowa)
klasa D - szer. 3,5m
naw. z kruszywa
3+000
3+050
3+100
3+150
3+200
3+250
3+300
32/1
32/2
31
30/1
34
35
26
6
7/2

LEGENDA

WARIANT 3	—
Natura 2000 Specjalny Obszar Ochrony Dolina Krąpieli	▨
Rezerwat Przyrody Ozy Kiczarowskie	▨
Cieki	—
Obszar Szczególnego Zagrożenia Powodziowego - prawdopodobieństwo 10%	🟦
Obszar Szczególnego Zagrożenia Powodziowego - prawdopodobieństwo 1%	🟦
Zrzut	○

Układ arkuszy

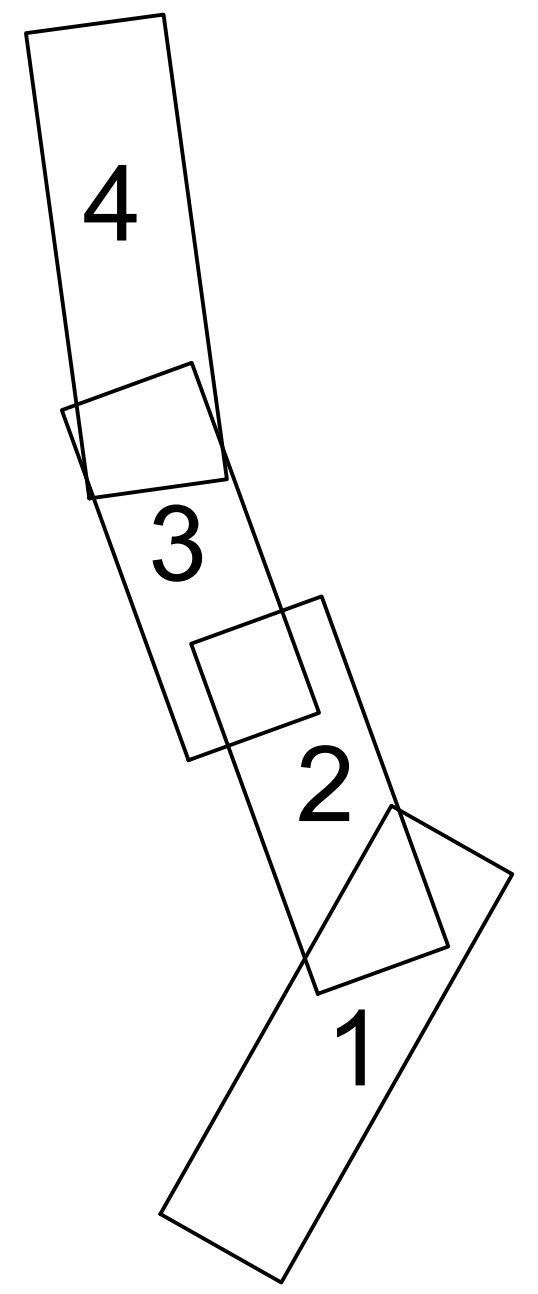

INWESTOR:

GENERALNA DYREKCJA DRÓG KRAJOWYCH I AUTOSTRAD
Oddział w Szczecinie
Al. Bohaterów Warszawy 33, 70-340 Szczecin

USŁUGODAWCA PROJEKTOWY:

LAFRENTZ POLSKA sp. z o.o.
ul. Kamiennogórska 22, 60-179 Poznań

Branża:	*Stadium:*	*Rewizja:*	*Nr rysunku:*
Drogowa	*Konsultacje społeczne*	*00*	*2*

Zadanie: Budowa obwodnicy Stargardu w ciągu drogi krajowej nr 20

Arkusz: 3

Tom: *TOM C*
Część techniczna - drogowa

Skala: *1:2000*

Nazwa rysunku: Plan sytuacyjny - Wariant III

Data: *04.2021*

Stanowisko:	*Imię i nazwisko:*	*Specjalność:*	*Nr uprawnień:*	*Podpis:*
Projektant	*mgr inż. Michał Schmidt*	*drogowa*	WKP/0248/POOD/07	
Projektant	*mgr inż. Tomasz Wiśniewski*	*drogowa*	WKP/0116/POOD/11	
Projektant	*mgr inż. Tomasz Grzechowiak*	*drogowa*	-	
Asystent	*inż. Tomasz Kucal*	*drogowa*	-	
Sprawdzający	*mgr inż. Ewa Kmieć*	*konstrukcyjno-budowlana*	7131/58/P/2001	

10 kV Stargard Wschód - Suchań
Droga wewnętrzna - gruntowa
Linia 110
423/2
430
402
406
403
405
408/1
423/1
428
425/1
425/2
431
432
294
295
296
297
298
299/3
299/2
299/1
300
301
302
307/1
307/3
307/4
308
309
310/4
310/5
310/3
311
312
314

LEGENDA

WARIANT 3 —
Natura 2000 Specjalny Obszar Ochrony Dolina Krąpieli ▨
Rezerwat Przyrody Ozy Kiczarowskie ▨
Cieki —
Obszar Szczególnego Zagrożenia Powodziowego - prawdopodobieństwo 10% ■
Obszar Szczególnego Zagrożenia Powodziowego - prawdopodobieństwo 1% ■
Zrzut ○

Układ arkuszy

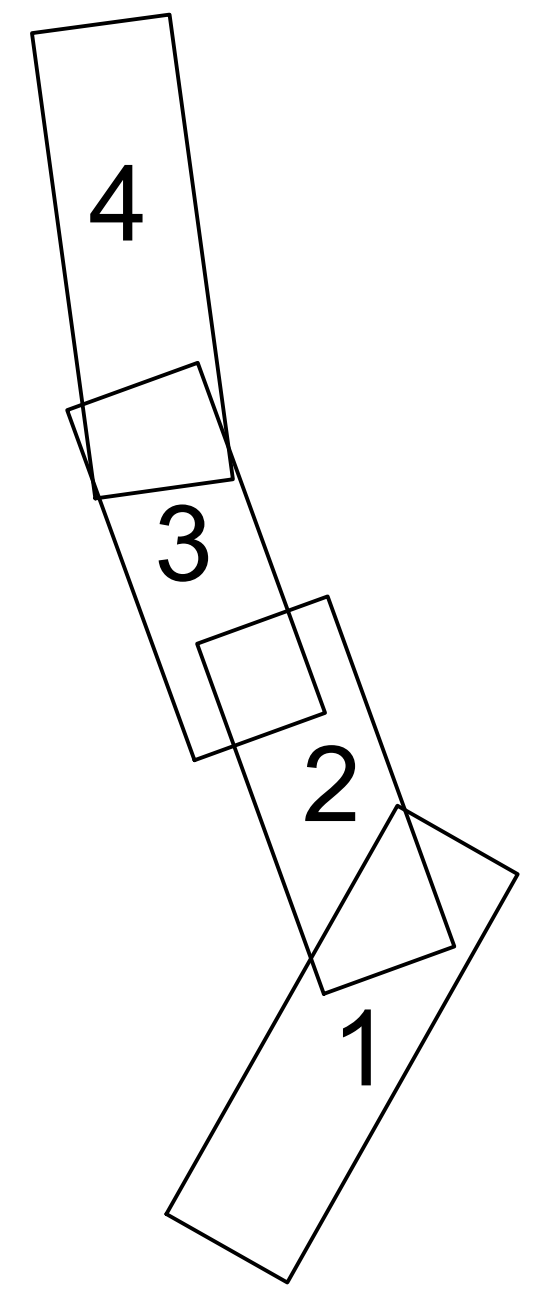

INWESTOR:

GENERALNA DYREKCJA DRÓG KRAJOWYCH I AUTOSTRAD
Oddział w Szczecinie
Al. Bohaterów Warszawy 33, 70-340 Szczecin

USŁUGODAWCA PROJEKTOWY:

LAFRENTZ POLSKA sp. z o.o.
ul. Kamiennogórska 22, 60-179 Poznań

Branża:	Stadium:	Rewizja:	Nr rysunku:
Drogowa	Konsultacje społeczne	00	2

Zadanie: Budowa obwodnicy Stargardu w ciągu drogi krajowej nr 20
Arkusz: 4

Tom: TOM C
Część techniczna - drogowa
Skala: 1:2000

Nazwa rysunku: Plan sytuacyjny - Wariant III
Data: 04.2021

Stanowisko:	Imię i nazwisko:	Specjalność:	Nr uprawnień:	Podpis:
Projektant	mgr inż. Michał Schmidt	drogowa	WKP/0248/POOD/07	
Projektant	mgr inż. Tomasz Wiśniewski	drogowa	WKP/0116/POOD/11	
Projektant	mgr inż. Tomasz Grzechowiak	drogowa	-	
Asystent	inż. Tomasz Kucal	drogowa	-	
Sprawdzający	mgr inż. Ewa Kmieć	konstrukcyjno-budowlana	7131/58/P/2001	

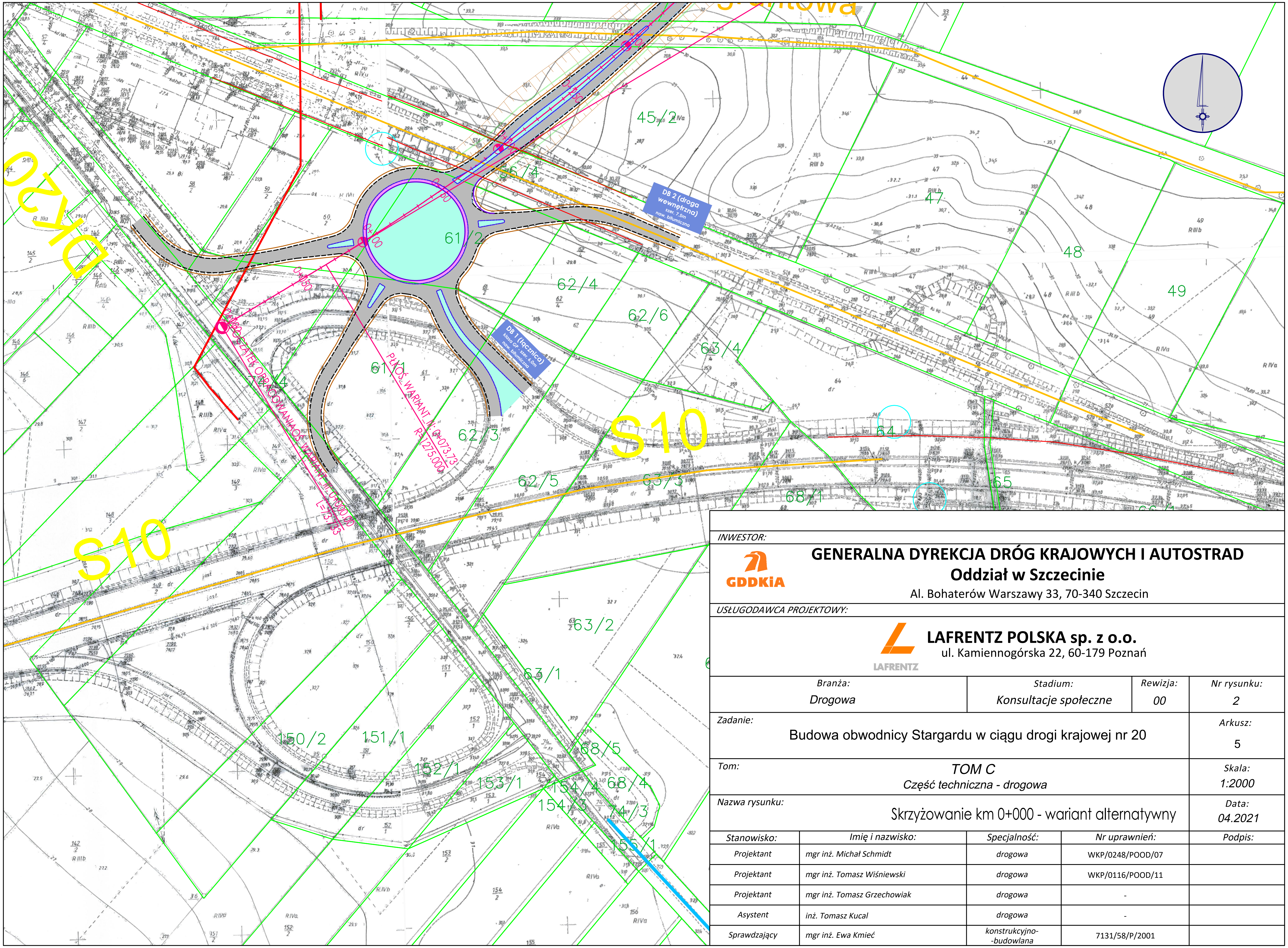
S10
S10
DB 2 (droga wewnętrzna)
szer. 7,5m
naw. bitumiczna
DB 1 (łącznica)
klasa GP - szer. 6,0m
naw. bitumiczna
POCZĄTEK OPRACOWANIA OŚ_WARIANT_III: 0+000.00
L=73.733
PŁ OŚ_WARIANT_III: 0+073.73
R=1275.000
0+000
0+050
0+100
0+150
45/2
46/4
61/2
62/4
62/6
63/4
61/1
62/3
62/5
63/3
68/1
74/4
47
48
49
64
65
63/2
63/1
150/2
151/1
152/1
153/1
154/4
154/3
68/5
68/4
74/3
155/1

INWESTOR:

GENERALNA DYREKCJA DRÓG KRAJOWYCH I AUTOSTRAD
Oddział w Szczecinie
Al. Bohaterów Warszawy 33, 70-340 Szczecin

USŁUGODAWCA PROJEKTOWY:

LAFRENTZ POLSKA sp. z o.o.
ul. Kamiennogórska 22, 60-179 Poznań

Branża:	Stadium:	Rewizja:	Nr rysunku:
Drogowa	Konsultacje społeczne	00	2

Zadanie: Budowa obwodnicy Stargardu w ciągu drogi krajowej nr 20

Arkusz: 5

Tom: TOM C
Część techniczna - drogowa

Skala: 1:2000

Nazwa rysunku: Skrzyżowanie km 0+000 - wariant alternatywny

Data: 04.2021

Stanowisko:	Imię i nazwisko:	Specjalność:	Nr uprawnień:	Podpis:
Projektant	mgr inż. Michał Schmidt	drogowa	WKP/0248/POOD/07	
Projektant	mgr inż. Tomasz Wiśniewski	drogowa	WKP/0116/POOD/11	
Projektant	mgr inż. Tomasz Grzechowiak	drogowa	-	
Asystent	inż. Tomasz Kucal	drogowa	-	
Sprawdzający	mgr inż. Ewa Kmieć	konstrukcyjno-budowlana	7131/58/P/2001	