S10
G1/2 Vp50km/h Vm70km/h
DK10
Droga wewnętrzna - gruntowa
DB 1 (łącznica) klasa GP szer. 6,0m naw. bitumiczna
DB 2 (droga wewnętrzna) szer. 7,5m naw. bitumiczna
POCZĄTEK OPRACOWANIA OŚ WARIANT_II: 0+000.00
R=500.00
KKO WARIANT_II: 0+195.92
L=391.950
Cmentarz Żydowski
Cmentarz Miejski
Krąpiel
DP 1727Z ul. Strachocin
klasa L szer. jezdni 3,5m
naw. bitumiczna
DG Nr 490012 SZ
Strachocin

LEGENDA

- WARIANT 2
- Natura 2000 Specjalny Obszar Ochrony Dolina Krąpieli ▨
- Rezerwat Przyrody Ozy Kiczarowskie ▨
- Cieki
- Obszar Szczególnego Zagrożenia Powodziowego - prawdopodobieństwo 10% 🟦
- Obszar Szczególnego Zagrożenia Powodziowego - prawdopodobieństwo 1% 🟦
- Zrzut ○

Układ arkuszy

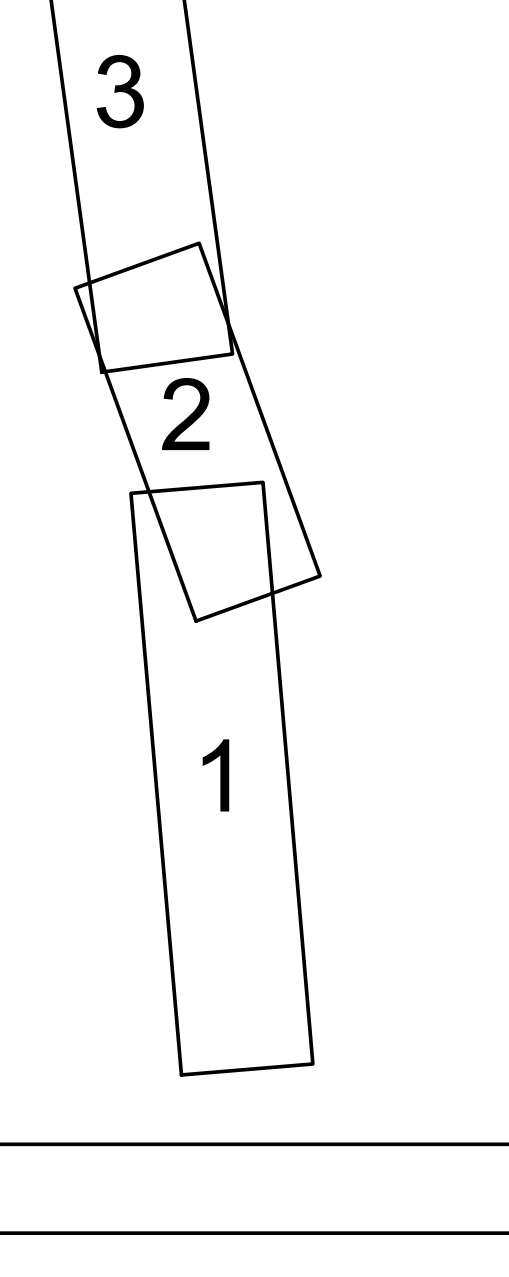

INWESTOR:

GENERALNA DYREKCJA DRÓG KRAJOWYCH I AUTOSTRAD
Oddział w Szczecinie
Al. Bohaterów Warszawy 33, 70-340 Szczecin

USŁUGODAWCA PROJEKTOWY:

LAFRENTZ POLSKA sp. z o.o.
ul. Kamiennogórska 22, 60-179 Poznań

Branża: Drogowa
Stadium: Konsultacje społeczne
Rewizja: 00
Nr rysunku: 2
Zadanie: Budowa obwodnicy Stargardu w ciągu drogi krajowej nr 20
Arkusz: 1
Tom: TOM C
Część techniczna - drogowa
Skala: 1:2000
Nazwa rysunku: Plan sytuacyjny - Warianty II
Data: 04.2021

Stanowisko:	Imię i nazwisko:	Specjalność:	Nr uprawnień:	Podpis:
Projektant	mgr inż. Michał Schmidt	drogowa	WKP/0248/POOD/07	
Projektant	mgr inż. Tomasz Wiśniewski	drogowa	WKP/0116/POOD/11	
Projektant	mgr inż. Tomasz Grzechowiak	drogowa	-	
Asystent	inż. Tomasz Kucal	drogowa	-	
Sprawdzający	mgr inż. Ewa Kmieć	konstrukcyjno-budowlana	7131/58/P/2001	

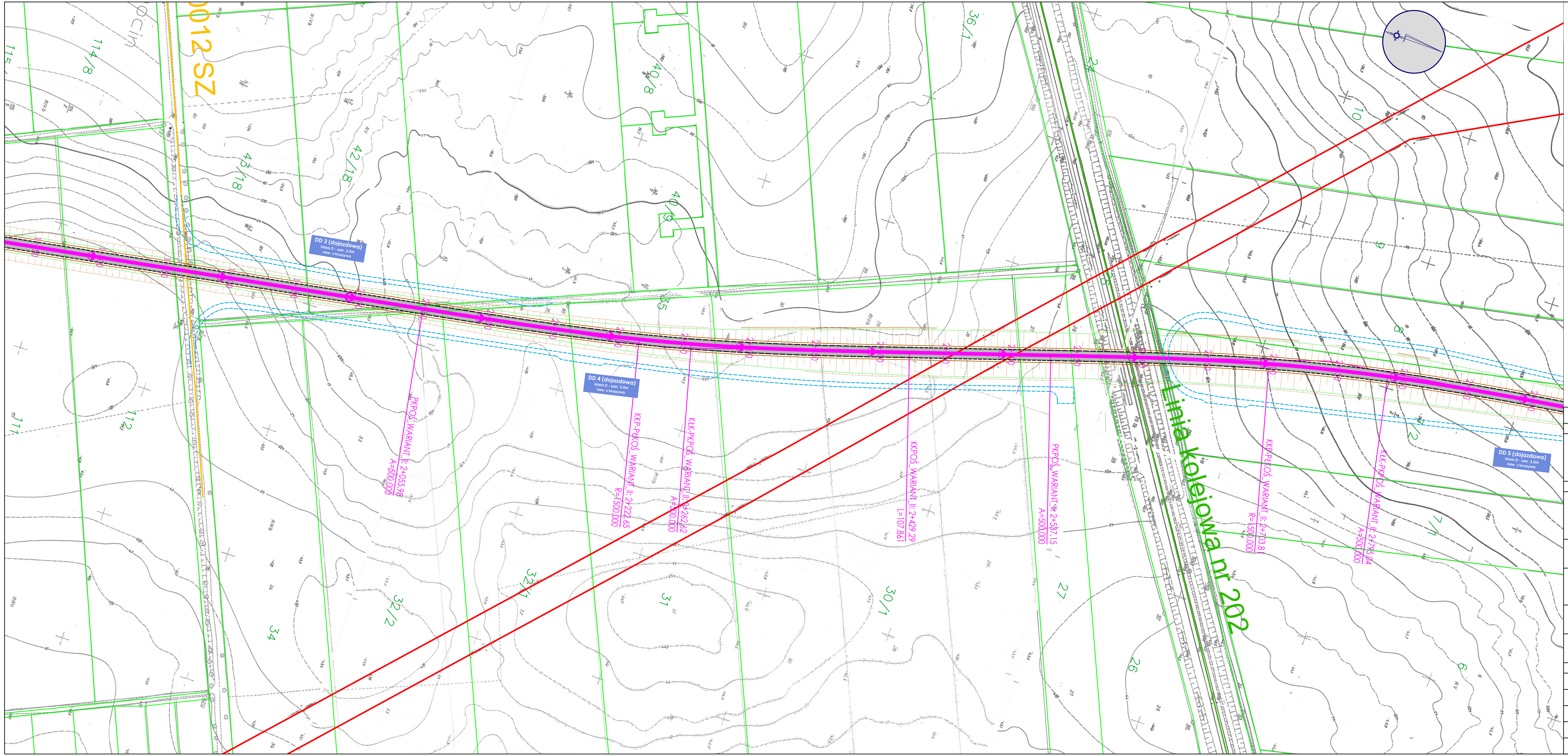

012 SZ
DD 3 (dojazdowa)
DD 4 (dojazdowa)
klasa D - szer. 3,5m
naw. z kruszywa
DD 5 (dojazdowa)
PKPOŚ_WARIANT_II: 2+055.98
A=500.000
KKP-PŁKOŚ_WARIANT_II: 2+222.65
R=1500.000
KŁK-PKPOŚ_WARIANT_II: 2+262.62
A=500.000
KKPOŚ_WARIANT_II: 2+429.29
L=107.861
PKPOŚ_WARIANT_II: 2+537.15
A=500.000
KKP-PŁKOŚ_WARIANT_II: 2+703.81
R=1500.000
KŁK-PKPOŚ_WARIANT_II: 2+795.04
A=500.000
Linia kolejowa nr 202
114/8
43/18
42/18
40/8
40/9
35
34
33
32/1
32/2
31
30/1
27
26
10
9
8
7/1
7/2

LEGENDA

WARIANT 2	▬
Natura 2000 Specjalny Obszar Ochrony Dolina Krąpieli	▨
Rezerwat Przyrody Ozy Kiczarowskie	▨
Cieki	—
Obszar Szczególnego Zagrożenia Powodziowego - prawdopodobieństwo 10%	🟦
Obszar Szczególnego Zagrożenia Powodziowego - prawdopodobieństwo 1%	🟦
Zrzut	○

Układ arkuszy

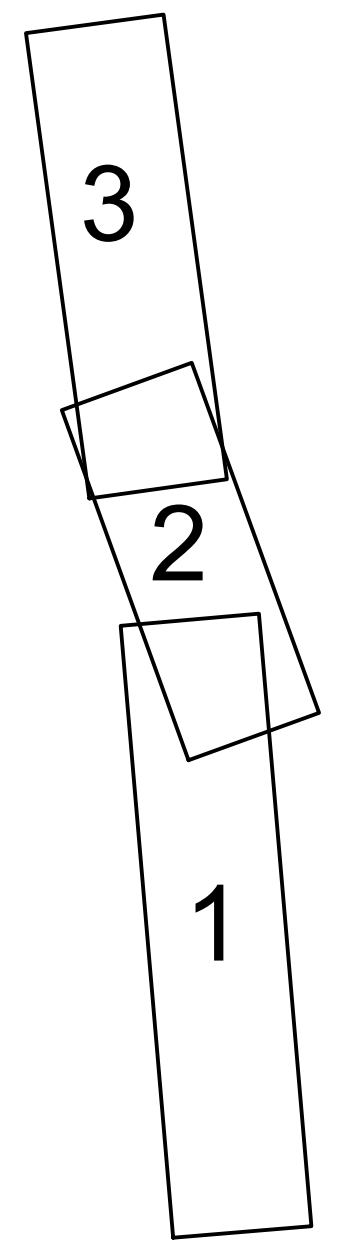

INWESTOR:

GENERALNA DYREKCJA DRÓG KRAJOWYCH I AUTOSTRAD
Oddział w Szczecinie
Al. Bohaterów Warszawy 33, 70-340 Szczecin

USŁUGODAWCA PROJEKTOWY:

LAFRENTZ POLSKA sp. z o.o.
ul. Kamiennogórska 22, 60-179 Poznań

Branża:	Stadium:	Rewizja:	Nr rysunku:
Drogowa	Konsultacje społeczne	00	2

Zadanie: Budowa obwodnicy Stargardu w ciągu drogi krajowej nr 20	Arkusz: 2
Tom: TOM C Część techniczna - drogowa	Skala: 1:2000
Nazwa rysunku: Plan sytuacyjny - Warianty II	Data: 04.2021

Stanowisko:	Imię i nazwisko:	Specjalność:	Nr uprawnień:	Podpis:
Projektant	mgr inż. Michał Schmidt	drogowa	WKP/0248/POOD/07	
Projektant	mgr inż. Tomasz Wiśniewski	drogowa	WKP/0116/POOD/11	
Projektant	mgr inż. Tomasz Grzechowiak	drogowa	-	
Asystent	inż. Tomasz Kucal	drogowa	-	
Sprawdzający	mgr inż. Ewa Kmieć	konstrukcyjno-budowlana	7131/58/P/2001	

Stargard Wschód - Suchań
Droga wewnętrzna - gruntowa
Linia 110 kV S
DD 5 (dojazdowa)
klasa D - szer. 3,5m
naw. z kruszywa
KKPOŚ_WARIANT_II: 2+961.71
L=1409.031
KONIEC OPRACOWANIA OŚ_WARIANT_II: 4+370.74
KO: Km=4+370.74
4+371
294
295
296
297
298
299/3
299/2
299/1
300
301
302
307/1
307/4
307/3
308
309
310/4
310/5
310/3
311
312
314
321/6
402
403
404
405
406
408/1
423/1
424
428
431
432
433
435/2

LEGENDA

WARIANT 2 —

Natura 2000 Specjalny Obszar Ochrony Dolina Krąpieli ▨

Rezerwat Przyrody Ozy Kiczarowskie ▨

Cieki —

Obszar Szczególnego Zagrożenia Powodziowego - prawdopodobieństwo 10% 🟦

Obszar Szczególnego Zagrożenia Powodziowego - prawdopodobieństwo 1% 🟦

Zrzut ○

Układ arkuszy

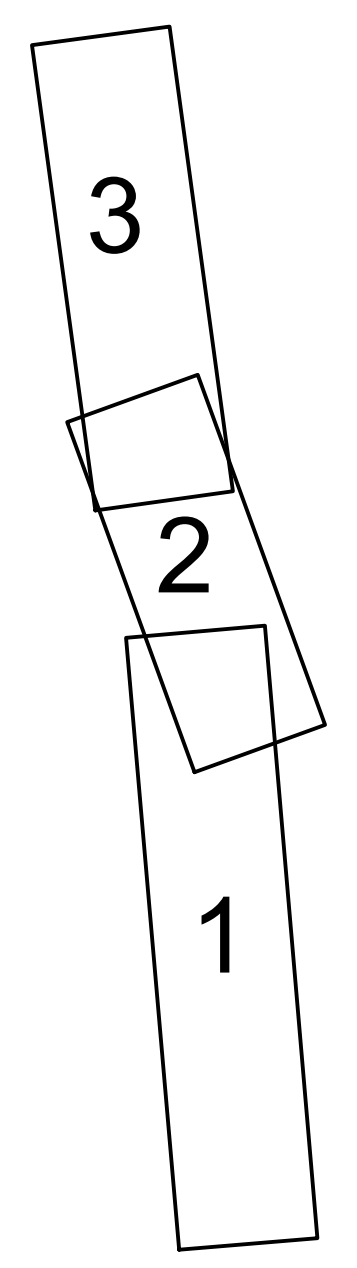

INWESTOR:

GENERALNA DYREKCJA DRÓG KRAJOWYCH I AUTOSTRAD
Oddział w Szczecinie
Al. Bohaterów Warszawy 33, 70-340 Szczecin

USŁUGODAWCA PROJEKTOWY:

LAFRENTZ POLSKA sp. z o.o.
ul. Kamiennogórska 22, 60-179 Poznań

Branża:	Stadium:	Rewizja:	Nr rysunku:
Drogowa	Konsultacje społeczne	00	2

Zadanie:	Budowa obwodnicy Stargardu w ciągu drogi krajowej nr 20	Arkusz: 3
Tom:	TOM C Część techniczna - drogowa	Skala: 1:2000
Nazwa rysunku:	Plan sytuacyjny - Warianty II	Data: 04.2021

Stanowisko:	Imię i nazwisko:	Specjalność:	Nr uprawnień:	Podpis:
Projektant	mgr inż. Michał Schmidt	drogowa	WKP/0248/POOD/07	
Projektant	mgr inż. Tomasz Wiśniewski	drogowa	WKP/0116/POOD/11	
Projektant	mgr inż. Tomasz Grzechowiak	drogowa	-	
Asystent	inż. Tomasz Kucal	drogowa	-	
Sprawdzający	mgr inż. Ewa Kmieć	konstrukcyjno-budowlana	7131/58/P/2001	

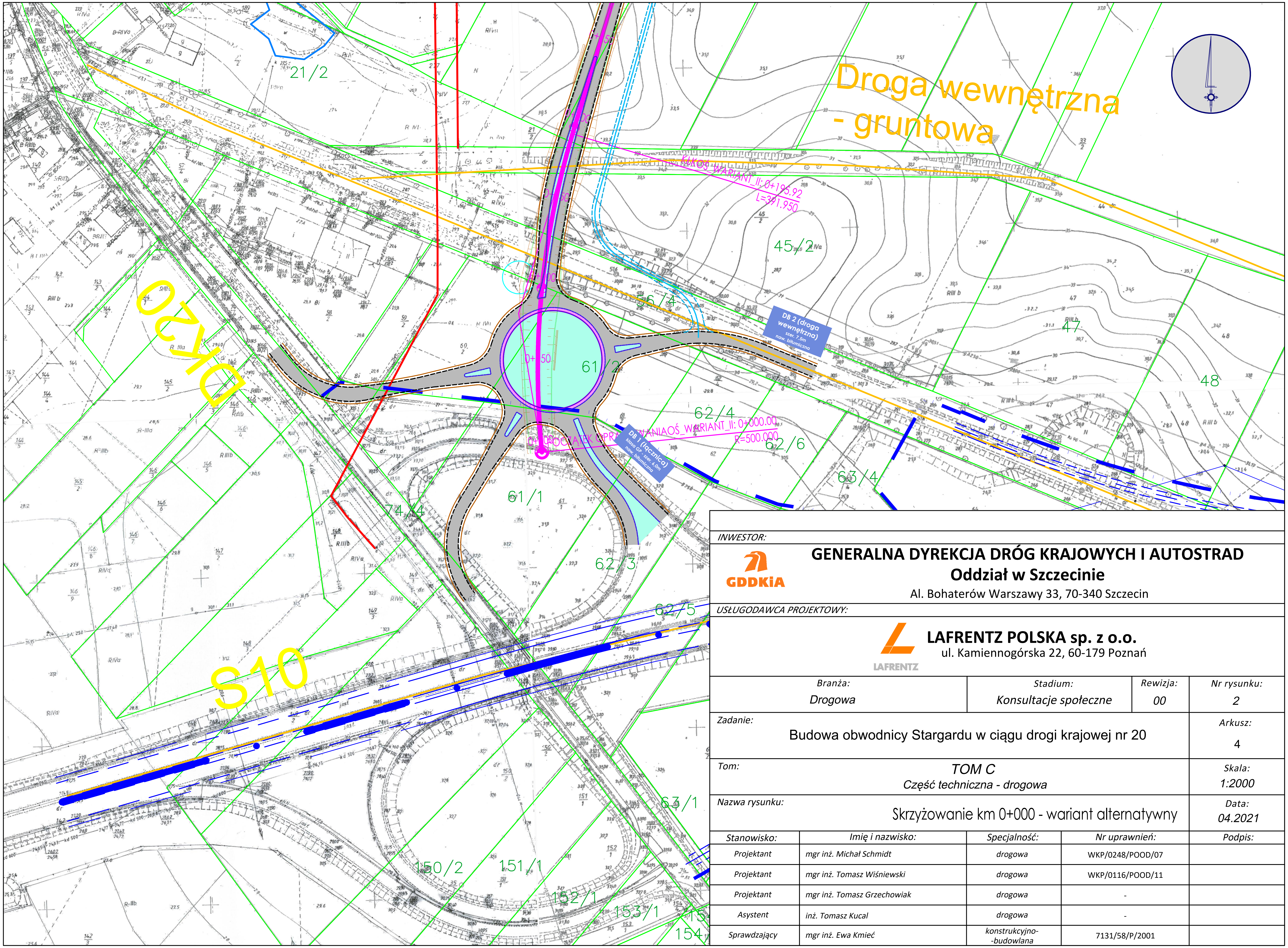
Droga wewnętrzna
- gruntowa
Ozyo
S10
DB 2 (droga wewnętrzna)
szer. 7,5m
naw. bitumiczna
DB 1 (łącznica)
klasa GP szer. 6,0m
naw. bitumiczna
KKOŚ_WARIANT_II: 0+195.92
L=391.950
POCZĄTEK OPRACOWANIA OŚ_WARIANT_II: 0+000.00
R=500.000
0+150
0+100
0+050
21/2
45/2
61/2
61/1
62/4
62/6
63/4
74/4
62/3
62/5
63/1
47
48
150/2
151/1
152/1
153/1
154

INWESTOR:

GENERALNA DYREKCJA DRÓG KRAJOWYCH I AUTOSTRAD
Oddział w Szczecinie
Al. Bohaterów Warszawy 33, 70-340 Szczecin

USŁUGODAWCA PROJEKTOWY:

LAFRENTZ POLSKA sp. z o.o.
ul. Kamiennogórska 22, 60-179 Poznań

Branża:	Stadium:	Rewizja:	Nr rysunku:
Drogowa	Konsultacje społeczne	00	2

Zadanie:	Budowa obwodnicy Stargardu w ciągu drogi krajowej nr 20	Arkusz: 4
Tom:	TOM C Część techniczna - drogowa	Skala: 1:2000
Nazwa rysunku:	Skrzyżowanie km 0+000 - wariant alternatywny	Data: 04.2021

Stanowisko:	Imię i nazwisko:	Specjalność:	Nr uprawnień:	Podpis:
Projektant	mgr inż. Michał Schmidt	drogowa	WKP/0248/POOD/07	
Projektant	mgr inż. Tomasz Wiśniewski	drogowa	WKP/0116/POOD/11	
Projektant	mgr inż. Tomasz Grzechowiak	drogowa	-	
Asystent	inż. Tomasz Kucal	drogowa	-	
Sprawdzający	mgr inż. Ewa Kmieć	konstrukcyjno-budowlana	7131/58/P/2001	

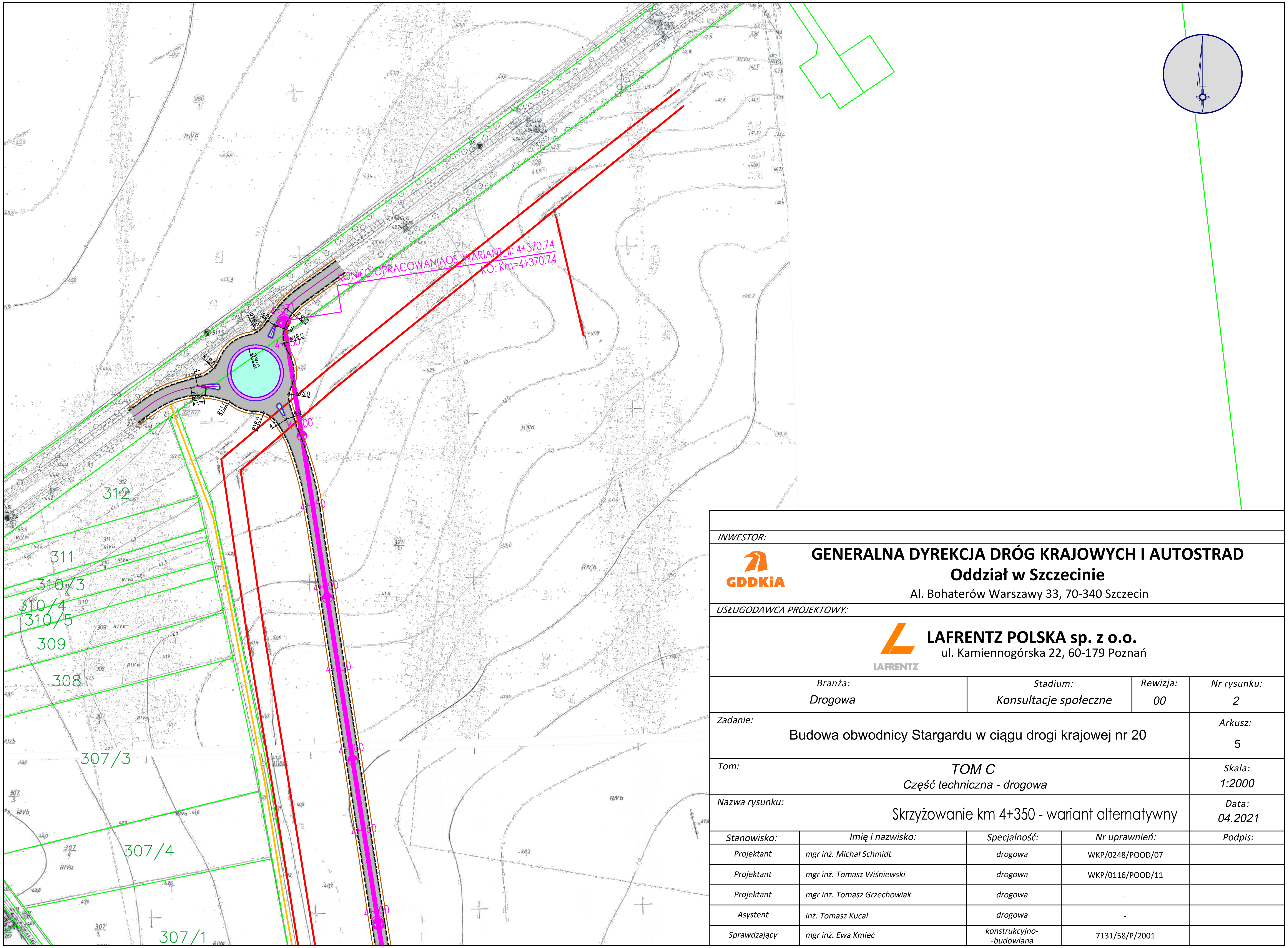
KONIEC OPRACOWANIAOŚ_WARIANT_II: 4+370.74
KO: Km=4+370.74
Ø30.0
R18.0
R15.0
R20.0
R25.0
4+300
4+350
4+400
4+450
4+500
4+550
4+600
4+650
4+700
312
311
310/3
310/4
310/5
309
308
307/3
307/4
307/1
321
286
708
RIVa
RIVb

INWESTOR:

GDDKiA

GENERALNA DYREKCJA DRÓG KRAJOWYCH I AUTOSTRAD
Oddział w Szczecinie
Al. Bohaterów Warszawy 33, 70-340 Szczecin

USŁUGODAWCA PROJEKTOWY:

LAFRENTZ

LAFRENTZ POLSKA sp. z o.o.
ul. Kamiennogórska 22, 60-179 Poznań

Branża:	Stadium:	Rewizja:	Nr rysunku:
Drogowa	Konsultacje społeczne	00	2

Zadanie: Budowa obwodnicy Stargardu w ciągu drogi krajowej nr 20

Arkusz: 5

Tom: TOM C
Część techniczna - drogowa

Skala: 1:2000

Nazwa rysunku: Skrzyżowanie km 4+350 - wariant alternatywny

Data: 04.2021

Stanowisko:	Imię i nazwisko:	Specjalność:	Nr uprawnień:	Podpis:
Projektant	mgr inż. Michał Schmidt	drogowa	WKP/0248/POOD/07	
Projektant	mgr inż. Tomasz Wiśniewski	drogowa	WKP/0116/POOD/11	
Projektant	mgr inż. Tomasz Grzechowiak	drogowa	-	
Asystent	inż. Tomasz Kucal	drogowa	-	
Sprawdzający	mgr inż. Ewa Kmieć	konstrukcyjno-budowlana	7131/58/P/2001	